

FIETSTOCHTEN

Met uw handen stevig aan het stuur bent u startklaar om over kleine wegen op uw gemak de hele Ardèche te doorkruisen.

U zult vele facetten ontdekken van dit departement dat gelegen is tussen het Centraal Massief en de Provence, van de uitgestrekte kastanjabossen tot aan de dorpjes hoog op de hellingen, van het ontstaan van de mens tot aan de geschiedenis van het protestantisme en van het land van de jonge vulkanen tot aan het glooiende landschap van de groene Ardèche.

Of u nu een korte fietstocht maakt of een sportieve toertocht, samen met vrienden of met uw gezin, bij elke trap op het pedaal ontdekt u weer een stukje van dit land vol tradities.

Neem een andere versnelling en volg de tien routes uit deze brochure. Elke tocht onthult u weer iets anders van het mysterie van deze streek en zijn bewoners.

DE GROENE ARDECHE

N° 1
46 km
402 m

Gemiddelde moeilijkheidsgraad
Deze route voert eerst langs de stuwdam van Ternay, en vervolgens terug door enkele dorpjes, waaronder Saint Jacques d'Atticieux en Colombier le Cardinal.

1. ANNONAY

Het land van de broers Montgolfier (vanaf de place des Cordeliers steeg de eerste luchtballon op) en van Marc Seguin, de uitvinder van de hangbrug. Bezienswaardigheden : de tour des Martyrs (toren van de Martelaren) en het Museum César Filhol (historicus en regionalist).

4. SAINT MARCEL LES ANNONAY

De fabriek Moulin du Roy, gelegen aan de oever van de Deûme, vervaardigt tekenpapier van zeer goede kwaliteit.

5. MEER VAN TERNAY

Een kunstmatig stuwmeer dat de stad Annonay van water voorziet; ruimte voor picknick en ontspanning.

13. FELINES

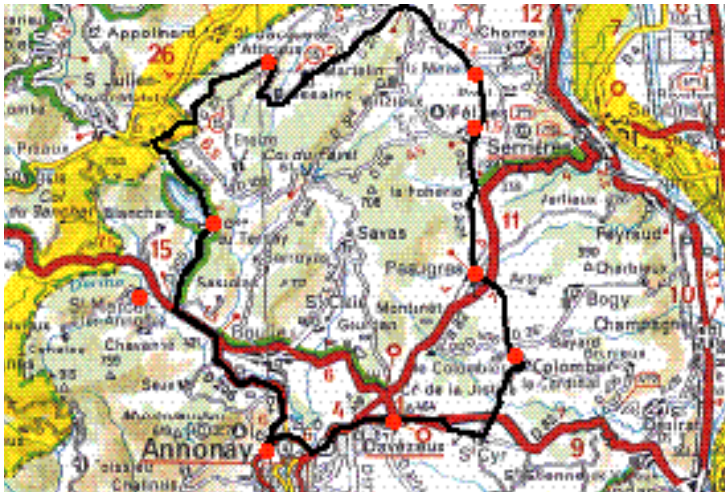
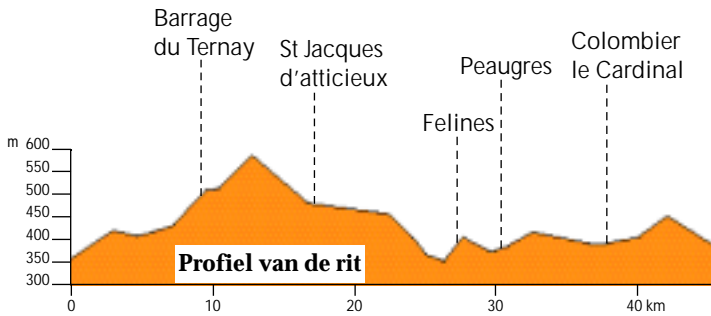
Twee zeer oude standbeelden van de Maagd Maria, waarvan één Zwarte Maagd.

15. PEAUGRES

Vooral bekend om het grote dierenpark waar men roofdieren, apen en grote herbivoren in gedeeltelijke vrijheid kan zien.

18. COLOMBIER LE CARDINAL

Dankt een deel van zijn naam aan Kardinaal Pierre de Colombier die in 1346 de heerlijkheid van Colombier erfde. Hij maakte van het Château des Célestins (Celestijnenkasteel) een klooster.



IGN 52 - plis 2-3 - Michelin 76 - plis 9-10

ROUTE

N°	Omschrijving	km	Gemiddelde hoogteverschil	Hoogte vertrekpunt	Hoogte aankomst	Totaal aantal km	Totale hoogteverschil
0	ANNONAY	0		355		0	0
1	CROIS. D 206 / D 442	3,3	2,0 %	355	420	3	65
2	DIR. N 82	1,8	0,0 %	420	410	5	65
3	CROIS. D 206 / N 82	0,8	1,1 %	410	419	6	74
4	CROIS. N 82 / D 306	1,5	0,7 %	419	430	7	85
5	D 306 BARRAGE DU TERNAY	2,5	3,2 %	430	510	10	165
6	D 306 LAC DU TERNAY	0,8	0,2 %	510	512	11	167
7	CROIS. D 306 / D 8	2,4	3,2 %	512	588	13	243
8	D 8 PUIS D 271 SAINT JACQUES D'ATTICIEUX	3,8	0,0 %	588	480	17	243
9	D 271 MANTELIN	5,5	0,0 %	480	451	22	243
10	CROIS. D 271 / D 242	1,9	0,0 %	451	395	24	243
11	CROIS. D 242 / D 271	0,9	0,0 %	395	359	25	243
12	CROIS. D 242 / RTE SECOND. PROST	1,1	0,0 %	359	344	26	243
13	D 242 FELINES	1,5	3,7 %	344	400	28	299
14	CROIS. D 242 / N 82	1,6	0,0 %	400	368	29	299
15	N 82 PEAGRES	1,4	0,5 %	368	375	31	306
16	CROIS. N 82 / D 406	2	1,6 %	375	407	33	338
17	D 406 CHATEAU DE COLOMBIER	4	0,0 %	407	375	37	338
18	D 406 COLOMBIER LE CARDINAL	0,7	0,0 %	375	375	38	338
19	RTE SECOND. ST CYR	2,5	0,7 %	375	393	40	356
20	D 82 DAVEZIEUX	2	2,3 %	393	439	42	402
21	CROIS. D 121 / D 519	0,9	0,0 %	439	423	43	402
22	D 121 ANNONAY	3	0,0 %	423	355	46	402

Voor meer informatie over overnachtingsmogelijkheden of recreatie in deze streek :

Office de tourisme d'ANNONAY :

Tél. + 33 (0)4 75 33 24 51 - Fax + 33 (0)4 75 32 47 79 - E-mail : ot.annanay.ardeche@en-france.com

DE DOUX-VALLEI

N° 2
35 km
174 m

Makkelijk

Voor deze tocht vertrekt u aan boord van de "Mastrou" (een kleine stoomtrein) of per dieseltrein van Tournon sur Rhône langs de Doux-vallei tot aan Lamastre.

Vertrek van de trein vanaf Tournon om 10.00 uur, aankomst in Lamastre om 12.00 uur. Terug naar Tournon met de fiets.

1. LAMASTRE

Romaanse kerk - Ruïnes van het kasteel van Peychelard (1050) - Kasteel en ruïnes van Retourtour (Xe eeuw). In Montell, een kerk en huizen uit de XVe en XVIe eeuw. (mogelijkheid tot zwemmen in Retourtour).

5. BOUCIEU LE ROI

Gelegen op een heuvel met aan de voet daarvan de rivier de Doux. Dit oude koninklijke baljuwschap dat in de XIIIe eeuw gesticht werd door Philips de Schone, telde in de Middeleeuwen 2000 zielen. Bezienswaardig : de oude brug over de Doux.

6. STATION VAN COLOMBIER

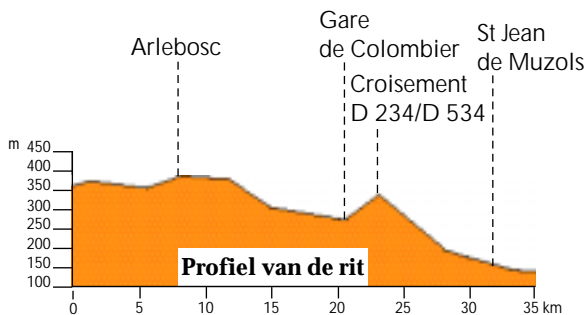
Dit station wordt aangedaan door de "Mastrou".

10. SAINT JEAN DE MUZOLS

Oude haven van Grieks-Romeinse oorsprong waar in de buurt van de kerk een altaar bewaard is gebleven uit de IIe eeuw, opgericht door de Rhônevaarders ter ere van keizer Adrianus. Gelegen in het hart van de wijngaard St Joseph.

12. TOURNON

Kasteel van de graven van Tournon met het Rhônemuseum - Collégiale Saint Julien uit de XIVe eeuw - Gabriel Faure Lyceum met een gang met wandtapijten uit Frans Vlaanderen en Aubusson. Vertrekpunt van de stoomtrein "Le Mastrou".



IGN 52 - plis 3-4 - Michelin 76 - plis 10

ROUTE

N°	Omschrijving	km	Gemiddelde hoogteverschil	Hoogte vertretpunt	Hoogte aankomst	Totaal aantal km	Totale hoogteverschil
0	LAMASTRE	0		373		0	0
1	CROIS. D 534 / D 578	2	1,4 %	373	400	2	27
2	D 578 DIR. CARREFOUR D 578 / D 272 B	4,2	0,0 %	400	372	6	27
3	CROIS. D 578 / D 272	2,6	1,9 %	372	421	9	76
4	D 578 ARLEBOSC	3,4	0,0 %	421	410	12	76
5	D 209 PONT DE BOUCIEU	3	0,0 %	410	297	15	76
6	RTE SECOND. GARE DE COLOMBIER	5,5	0,0 %	297	246	21	76
7	CROIS. D 234 / D 534	2,5	3,9 %	246	344	23	174
8	D 534 PONT DE DUZON	4,4	0,0 %	344	190	28	174
9	D 534 LE GRAND PONT	1,6	0,0 %	190	150	29	174
10	D 238 SAINT JEAN DE MUZOLS	3,6	0,0 %	150	127	33	174
11	CROIS. N 86 / D 532 TOURNON	1	0,0 %	127	125	34	174
12	N 86 CENTRE DE TOURNON	0,8	0,0 %	125	124	35	174

Voor meer informatie over overnachtingsmogelijkheden of recreatie in deze streek :

Offices de tourisme :

- LAMASTRE : Tél. + 33 (0)4 75 06 48 99 - Fax + 33 (0)4 75 06 37 53 - E-mail : ot.lamastre.ardeche@en-france.com

- TOURNON : Tél. + 33 (0)4 75 08 10 23 - Fax + 33 (0)4 75 08 41 28 - E-mail : ot.tournon.ardeche@en-france.com

HET KASTANJEBOS IN DE EYRIEUX-VALLEI

N° 3
41 km
550 m

Gemiddelde moeilijkheidsgraad

Deze route daalt af naar St Sauveur de Montagut in de Eyrieux-vallei, en gaat daarna omhoog naar Albion, vervolgens terug naar St Pierre-ville via een heuvelachtig weggetje.

1. SAINT PIERREVILLE

Was een belangrijke plaats in de Middeleeuwen, omringd door versterkte huizen en kastelen als de Tour Poinzac met dikke ronde torens. Museum van het kastanjebos. Levend museum van wol en schapen.

2. SAINT ETIENNE DE SERRE

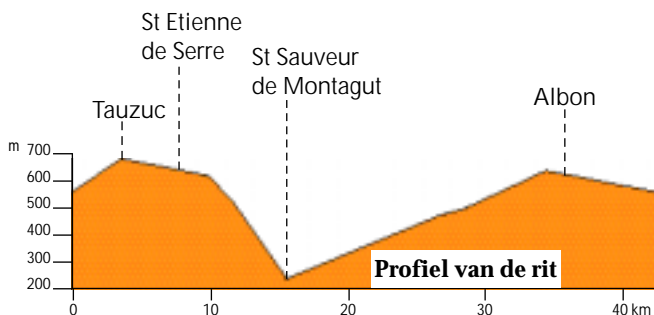
Eén van de voornaamste protestantse bolwerken in Les Boutières. Bochtige wegen, schitterend landschap.

4. SAINT SAUVEUR DE MONTAGUT

Gelegen in de Gorges van Eyrieux. Ruïnes van het kasteel van Montagut, panorama. Markt op zaterdagochtend.

7. ALBION

Gelegen in een kastanjebos aan de rand van de Gluyère. De oude vulkaan "La Graveyre" domineert de vallei.



IGN 52 - plis 1-2 - Michelin 76 - plis 19

ROUTE

N°	Omschrijving	km	Gemiddelde	Hoogte	Hoogte	Totaal	Totale
			hoogteverschil	vertrekpunt	aankomst		
0	SAINT PIERREVILLE	0		550		0	0
1	D 8 TAUZUC	3,6	3,8 %	550	668	4	138
2	D 8 SAINT-ÉTIENNE DE SERRE	6	0,0 %	688	605	10	138
3	D 244 COL DU SABLOU	1,8	0,0 %	605	506	11	138
4	D 244 SAINT SAUVEUR DE MONTAGUT	3,8	0,0 %	506	218	15	138
5	D 102 / D 264	11	2,3 %	218	469	26	389
6	CROIS. D 102 / D 152	1,4	1,1 %	469	484	28	404
7	D 102 ALBON	5,8	2,5 %	484	630	33	550
8	RTE SECOND. SAINT PIERREVILLE	8	0,0 %	630	550	41	550

Voor meer informatie over overnachtingsmogelijkheden of recreatie in deze streek :

Syndicats d'initiative :

- SAINT PIERREVILLE : Tél. + 33 (0)4 75 66 64 64

- SAINT SAUVEUR DE MONTAGUT : Tél. + 33 (0)4 75 65 40 64

DE WEG VAN DE HUGENOTEN

N° 4
49 km
899 m

Moeilijk
Deze tocht leidt de fietser over kleine weggetjes in Les Bastières. Voor deze rit is enige oefening vereist.

1. PRIVAS

Hoofdstad van het departement en centrum van de gekonfijte kastanjes. In het oude stadsgedeelte zijn gebouwen bewaard gebleven, waaronder het oude Hôtel de Diane de Poitiers, en poorten en torentjes uit de XVe eeuw. Pont (brug) Louis XIII over de Ouvèze.

5. AJOUX

Schilderachtig dorpje aan de voet van een basalten lavaprop.

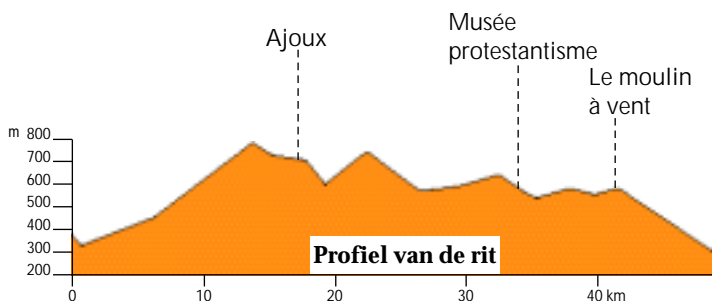
11. LE BOUSCHET

Museum van het protestantisme, geschiedenis van Pierre en Marie Durand en hun verzet tegen de geloofsvervolging na de herziening van het edict van Nantes.

15. LE MOULIN A VENT (WINDMOLEN)

Zuidelijke helling, panorama over het bassin van Privas.

17. PRIVAS



IGN 52 - plis 1-2 - Michelin 76 - plis 18

ROUTE

N°	Omschrijving	km	Gemiddelde	Hoogte	Hoogte	Totaal	Totale
			hoogteverschil	vertretpunt	aankomst		
0	Privas	0		350		0	0
1	CROIS. D 2 / D 260	0,75	0,0 %	350	285	1	0
2	CROIS. D 260 / D 360	5,4	2,6 %	285	426	6	141
3	CROIS. D 260 / D 361	7,5	4,9 %	426	793	14	508
4	D 361 GREYTUS	1,5	0,0 %	793	737	15	508
5	D 361 AJOUX	2,5	0,0 %	737	716	18	508
6	CROIS. D 361 / D 244	1,5	0,0 %	716	599	19	508
7	D 244 LA CROIX DE SAINT-ANDRÉ	3,2	5,0 %	599	759	22	668
8	CROIS. D 244 / D 344	4	0,0 %	759	565	26	668
9	CROIS. D 344 / D 344B DIR. PRANLES	3,2	0,9 %	565	593	30	696
10	D 344B CORDON BLANC	2,7	2,1 %	593	650	32	753
11	RTE SECOND. LE BOUSCHET	2	0,0 %	650	565	34	753
12	RTE SECOND. VERS D 344	0,75	0,0 %	565	539	35	753
13	D 344 PRAHINOU	2,8	1,9 %	539	593	38	807
14	CROIS. D 344 / D 244 LE VERNAS	1,8	0,0 %	593	565	40	807
15	D 2 LE MOULIN À VENT	1,7	1,6 %	565	592	41	834
16	D 2 LE PETIT TOURNON	7	0,0 %	592	285	48	834
17	D 2 PRIVAS	0,75	8,7 %	285	350	49	899

Voor meer informatie over overnachtingsmogelijkheden of recreatie in deze streek :

Office de tourisme de PRIVAS :

Tél. + 33 (0)4 75 64 33 35 - Fax + 33 (0)4 75 64 73 95 - E-mail : ot.privas.ardeche@en-france.com

DE BRONNEN VAN DE LOIRE

N° 5
46 km
570 m

Gemiddelde moeilijkheidsgraad

Een tocht zonder moeilijke gedeelten. Voert naar het Meer van Issarles, een meer van vulkanische oorsprong, en voert daarna omhoog naar Gerbier de Jonc, om vervolgens de loop van de Loire te volgen.



1. MEER VAN ISSARLES

Dit natuurlijke meer, gelegen aan de voet van de vulkaan van Cherchemuse is zeer diep : 138 m , en heeft een oppervlak van 90 ha. Dit meer is één miljoen jaar geleden ontstaan door een ondergrondse explosie.

2. LE BEAGE

Vooral bekend om de traditionele beestenmarkten. In het religieuze gebouw daterend uit de 19e eeuw is een mooi koperen kruis afkomstig uit het kartuizerklooster van Bonnefoy te zien.

3. OUDE CHARTREUSE DE BONNEFOY

Dit kartuizerklooster, dat gesticht werd in 1156, is vervallen tot een ruïne. Alleen een toren, een vak van een muur en het huis van de kloosteroverste zijn bewaard gebleven.

5. LE GERBIER DE JONC

Wordt jaarlijks door zo'n 500.000 mensen bezocht. Hoogte van de top : 1551 meter. Uitgebreid panorama van de Alpen tot aan de Cevennen. Aan de voet hiervan ontspringt de Loire.

6. BOURLATIER

Oude gerestaureerde boerderij met een dak van platte stenen.(bezoek mogelijk)

9. SAINTE EULALIE

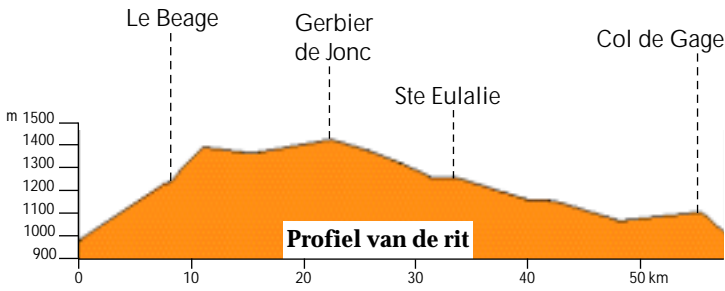
Dit dorpje, gelegen op 1233 m hoogte aan de voet van de berg Gerbier de Jonc, is één van de hoogst gelegen dorpjes in de Ardèche. Drie boerderijen met daken van brem en platte stenen zijn geklasseerd als historisch monument, waaronder de boerderij van Clastre naast de kerk.

11. RIEUTORD

Hier beginnen de Gorges (bergengten) van de Loire. De Pont (brug) de Rieutord, gebouwd in 1830, is een volmaakte kopie van de Pont de Tilsit (Tilsitbrug) in Lyon.

12. MEER VAN LA PALISSE

Een kunstmatig meer, gevormd door de eerste stuwdam van de Loire. Een tiental kilometers stroomopwaarts ontspringt de Loire.



IGN 50 - plis 3-4 - Michelin 76 - plis 17-18

ROUTE

N°	Omschrijving	km	Gemiddelde hoogteverschil	Hoogte vertrekpunt	Hoogte aankomst	Totaal aantal km	Totale hoogteverschil
0	Lac d'issarles	0		940		0	0
1	D 16 LE BEAGE	7,9	3,4 %	940	1 205	8	265
2	CROIS. D 122 / D 377	1,1	5,0 %	1 205	1 206	9	320
3	D 377 ANC. CHARTREUSE DE BONNEFOY	2,3	5,4 %	1 260	1 385	11	445
4	CROIS. D 377 / D 378 A	4,6	0,0 %	1 385	1 354	16	445
5	D 378 LE GERBIER DE JONC	7	0,9 %	1 354	1 420	23	511
6	CROIS. D 378 / D 122 BOURLATIER	3,4	0,0 %	1 420	1 371	26	511
7	CROIS. D 122 / D 289	3,2	0,0 %	1 371	1 297	30	511
8	CROIS. D 122 / D 116	2,5	0,0 %	1 297	1 229	32	511
9	D 116 STE EULALIE	2	0,6 %	1 229	1 240	34	522
10	CROIS. D 166 / D 536	6,5	0,0 %	1 240	1 130	41	522
11	D 536 RIEUTORD	2,4	0,0 %	1 130	1 123	43	522
12	RTE SECOND. LA PALISSE	6	0,0 %	1 123	1 020	49	522
13	D 116 COL DE GAGE	7,2	0,7 %	1 020	1 068	56	570
14	D 116 LE LAC D'ISSARLES	2,5	0,0 %	1 068	940	59	570

Voor meer informatie over overnachtingsmogelijkheden of recreatie in deze streek :

Association de pays des sources le la Loire :

Tél. + 33 (0)4 75 38 85 85

DE JONGE VULKANEN

N° 6
46 km
646 m

Moeilijk

Deze tocht voert naar Vals-les-Bains en bevat twee moeilijke gedeelten, met name de vrij zware beklimming naar Oubreys en daarna de wat minder zware beklimming naar Jaujac.

1. MEYRAS

Oude huizen met daken die uitsteken boven de oude straatjes. Castel (kasteeltje) de Hautségur en in de buurt het kasteel van Ventadour.

2. THUEYTS

Oude huizen. Lagergelegen: basaltorgels uit de Gueule d'Enfer, l'Echelle du Roi. Over een indrukwekkende diepte heen verbindt de verbazingwekkende Pont du Diable (Duivelsbrug) de oevers van de Ardèche.

6. VALS LES BAINS

Kuuroord gespecialiseerd in de behandeling van diabetes. Europees Centrum van documentatie en studie over Nieuw Caledonië en de Stille Oceaan. Park en casino.

8. LALEVADE D'ARDECHE

Klein stadje aan de oever van de Ardèche, mooie kapel met een klokkengevel en halfronde apsis.

10. FABRAS

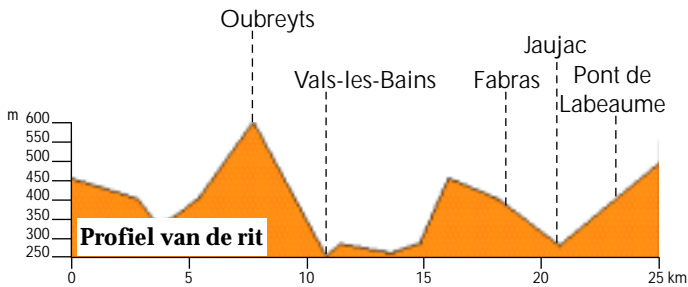
Kasteel van Le Pin.

11. JAUJAC

Gelegen aan de voet van de ingestorte krater van de Coupe de Jaujac. Grandioos landschap van Les Serres, het massief van Tanargue. In de gehele Lignon-vallei zijn basaltorgels te zien.

12. PONT DE LABEAUME

Gelegen aan de voet van de Romaanse kerk van Niegles en van het kasteel van Ventadour, waar de rivieren de Ardèche en de Fontaulière samenkomen.



IGN 59 - plis 5-6 - Michelin 76 - plis 18

ROUTE

N°	Omschrijving	km	Gemiddelde hoogteverschil	Hoogte vertrekpunt	Hoogte aankomst	Totaal aantal km	Totale hoogteverschil
0	THUEYTS	0		465		0	0
1	RTE SECOND. DIR. MEYRAS	5,2	0,0 %	465	447	5	0
2	CROIS. D 26 / D 536	1,5	0,0 %	447	427	7	0
3	D 536 PONT DE VEYRIERES	2	0,0 %	427	348	9	0
4	D 253 BRUNISSARD	4,3	5,9 %	348	600	13	252
5	D 253 OUBREYTS	1,4	0,0 %	600	543	14	252
6	D 578 VALS LES BAINS	4,7	0,0 %	543	265	19	252
7	D 578 PONT DE VALS	1,4	2,5 %	265	300	21	287
8	RTE SECOND. LALEVADE D'ARDÈCHE	4,8	0,0 %	300	267	25	287
9	CROIS. N 102 / D 119	2,4	0,8 %	267	287	28	307
10	D 119 FABRAS	2,5	7,2 %	287	466	29	486
11	D 119 JAUJAC	4,7	0,0 %	466	400	34	486
12	D 5 PONT DE LABEAUME	5,5	0,0 %	400	305	40	486
13	N 102 THUEYTS	6,5	2,5 %	305	465	47	646

Voor meer informatie over overnachtingsmogelijkheden of recreatie in deze streek :

Offices de tourisme :

- MEYRAS - MEYRAC-LÈS-BAINS : Tél. + 33 (0)4 75 36 46 26 - Fax + 33 (0)4 75 36 45 28 - E-mail : ot.meyrac-les-bains.ardeche@en-france.com

- THUEYTS : Tél./Fax + 33 (0)4 75 36 46 79 - E-mail : ot.thueyts-les-bains.ardeche@en-france.com

- VALS-LÈS-BAINS : Tél. + 33 (0)4 75 37 49 27 - Fax + 33 (0)4 75 94 67 00 - E-mail : ot.vals-les-bains.ardeche@en-france.com

HET KASTANJEBOS IN DE CEVENNEN

N° 7
30 km
390 m

Gemiddelde moeilijkheidsgraad
Deze route wordt gekenmerkt
door de bijna 8 kilometer
lange beklimming naar
Sanilhac, met een gemiddelde
stijging van 4%.

1. JOYEUSE

Kastanjemuseum. Tour (toren) de la Recluse et stadspoorten van de oude ringmuur. In het bewaard gebleven gedeelte van het kasteel uit de renaissance is het gemeentehuis ondergebracht.

2. LAURAC EN VIVARAIS

De Kerk met de naam "Le Fort" en het kloosterhuis uit de XVIIIe eeuw.

4. SANILHAC

Tour (toren) de Brison

6. VERSAS

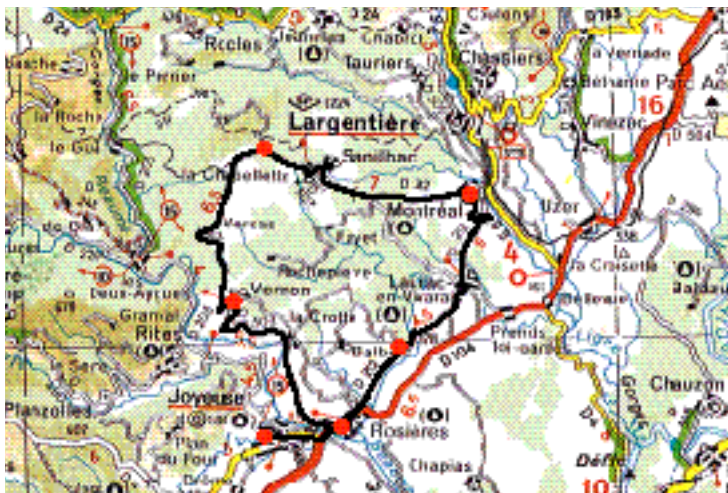
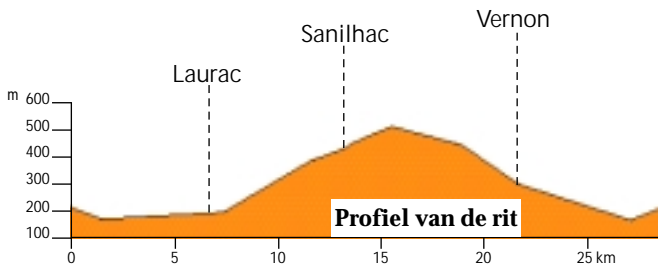
Kasteel van Versas uit de XVe eeuw met een achthoekige toren en een gevel uit de renaissance.

7. VERNON

De gehuchten en terrassen zijn boven elkaar gelegen tegen één wand van de Beaume-vallei. De kerk en het kasteel liggen boven op een uitstekende rots.

8. ROSIERES

Volgens de overlevering heeft deze plaats zijn naam te danken aan de rozenstruiken die de Sarracenen hier kweekten voor het vervaardigen van olie.
Kerk : Romaanse gedeelten, Gotisch portaal, houtwerk.



IGN 59 - plis 5 - Michelin 80 - plis 8

ROUTE

N°	Omschrijving	km	Gemiddelde hoogteverschil	Hoogte vertrekpunt	Hoogte aankomst	Totaal aantal km	Totale hoogteverschil
0	JOYEUSE	0		180		0	0
1	D 104 ROSIERES	1,6	0,0 %	180	158	2	0
2	D 212 LAURAC	6,5	0,5 %	158	190	8	32
3	RTE SECOND. DIR. D 312 SANILHAC	4	4,6 %	190	372	12	214
4	D 312 SANILHAC	2	4,0 %	372	451	14	293
5	CROIS. D 312 / D 303	2	3,8 %	451	526	16	368
6	D 303 VERSAS	3,4	0,0 %	526	446	20	368
7	D 303 VERNON	2,9	0,0 %	446	283	22	368
8	D 303 ROSIERES	5,5	0,0 %	283	158	28	368
9	D 104 JOYEUSE	1,6	1,4 %	158	180	30	390

Voor meer informatie over overnachtingsmogelijkheden of recreatie in deze streek :

Office de tourisme de JOYEUSE : Tél. + 33 (0)4 75 39 56 76 - Fax + 33 (0)4 75 39 58 87

E-mail : ot.joyeuse.ardeche@en-france.com

Syndicat d'initiative de ROSIÈRE : Tél. + 33 (0)4 75 39 51 98 - Fax + 33 (0)4 75 39 51 12

KARAKTERVOLLE DORPES

N° 8
76 km
613 m

Makkelijk

Deze route leidt door de valleien van de Ardèche en Chassezac, via toeristische plaatsjes als Balazuc, Joyeuse et Payzac.

1. LES VANS

Dit kleine stadje is gelegen aan de voet van de Cevennen in de vallei van Chassezac. De kerk uit de XVIIe eeuw bezit twee fraaie retabels. Kleurrijke markt op zaterdagochtend.

2. BANNE

Van het kasteel zijn alleen de paardenstallen op het voorplein overgebleven (54m lang en 8 m breed).

5. BERRIAS ET CASTELJAU

Kasteel van Jalès : voormalige commanderie van de Templiers ; hoofdkwartier van de royalisten in 1792, uitgemoord door de inwoners van Les Vans. Niet ver daarvandaan het schitterende Bois van Païolive.

10. SAINT ALBAN AURIOLLES

Au Mas de la Vignasse, oude woning uit de XVIIe en XVIIIe eeuw, museum ter nagedachtenis aan Alphonse Daudet en museum van de plattelandstradities van de Ardèche.

12. RUOMS

De vierkanten omwalling van dit dorp, met zeven ronde torens, is gedeeltelijk bewaard gebleven.

Bezienswaardigheden : de kapel van Notre Dame de Pommiers en de kerk.

15. BALAZUC

Middeleeuws dorp waar de rivier de Ardèche een engte heeft uitgesleten met stijlvolle rotswanden van 80 m hoog.

18. UZER

Kasteel van de Chalensar. Op de heuvels die boven het dorp uitsteken bevinden zich Gallo-Romeinse graven.

22. ROSIERES

Volgens de overlevering heeft deze plaats zijn naam te danken aan de rozenstruiken die de Sarracenen hier kweekten voor het vervaardigen van olie.

23. JOYEUSE

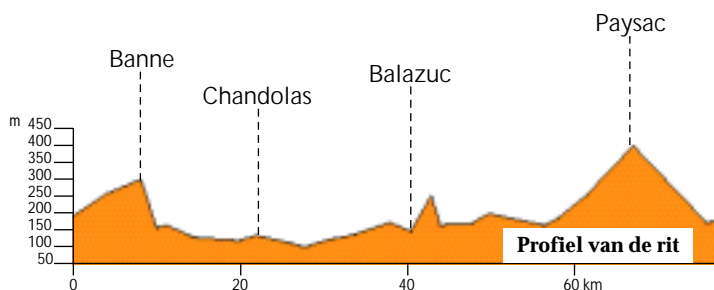
Kastanjemuseum. Tour (toren) de la Recluse en stadspoorten van de oude ringmuur. In het bewaard gebleven gedeelte van het kasteel uit de renaissance is het gemeentehuis ondergebracht.

24. LABLACHERE

Talrijke dolmens, een megalithische brug, het bos van Labachère met een geologische bijzonderheid : de bronnen van de Vaucluse.

25. PAYZAC

Zandstenen huizen rondom een kerk uit de XIIe en XVe eeuw met een klokkentoren met arcaden.



IGN 59 - plis 5-6-7 - Michelin 80 - plis 8-9

ROUTE

N°	Omschrijving	km	Gemiddelde hoogteverschil	Hoogte vertrekpunt	Hoogte aankomst	Totale aantal km	Totale hoogteverschil
0	LES VANS	0		176		0	0
1	CROIS. D 216 / D 251	5	1,9 %	176	272	5	96
2	D 251 BANNE	4	1,1 %	272	315	9	139
3	RTE SECOND. VERS D 901	1,5	0,0 %	315	163	11	139
4	CROIS. D 901 / 202	1,4	0,2 %	163	166	12	142
5	D 202 BERRIAS ET CASTELJAU	2,7	0,0 %	166	131	15	142
6	CROIS. D 202 / D 104 CROISEE DE JALES	1,5	0,0 %	131	127	16	142
7	CROIS. D 104 / D 208	4	0,0 %	127	121	20	142
8	D 208 CHANDOLAS	2	0,4 %	121	128	22	149
9	D 208 ST ALBAN AURIOLLES	4	0,0 %	128	109	26	149
10	D 208 AURIOLLES	1,6	0,0 %	109	95	28	149
11	D 208 PONT DE RUOMS	3	0,9 %	95	121	31	175
12	D 579 RUOMS	0,4	1,0 %	121	125	31	179
13	D 579 PRADONS	2	0,4 %	125	133	33	187
14	CROIS. D 579 / D 294	4,8	0,6 %	133	164	38	218
15	D 294 BALAZUC	2,2	0,0 %	164	143	40	218
16	CROIS. D 294 / D 308	2,5	4,3 %	143	250	43	325
17	CROIS. D 294 / D 104	1	0,0 %	250	168	44	325
18	D 104 UZER	1	0,0 %	168	165	45	325
19	D 104 BELLEVUE	2,5	0,0 %	165	163	47	325
20	D 104 PRENDS TOI GARDE	1	1,0 %	163	173	48	335
21	RTE SECOND. LAURAC EN VIVARAIS	1,2	1,4 %	173	190	49	352
22	D 212 ROSIERES	6,5	0,0 %	190	158	56	352
23	D 104 JOYEUSE	1,6	1,4 %	158	180	57	374
24	D 104 LABLACHERE	3	2,0 %	180	240	60	434
25	D 207 PAYZAC	6	2,7 %	240	401	66	595
26	D 250 CHAMBNAS	8	0,0 %	401	158	74	595
27	D 10 LES VANS	2	0,9 %	158	176	76	613

Voor meer informatie over overnachtingsmogelijkheden of recreatie in deze streek :

Offices de tourisme :

- LES VANS : Tél. + 33 (0)4 75 37 24 48 - Fax + 33 (0)4 75 37 27 46 - E-mail : ot.les.vans.ardeche@en-france.com

- RUOMS : Tél. + 33 (0)4 75 93 91 90 - Fax + 33 (0)4 75 39 78 291 - E-mail : ot.ruoms.ardeche@en-france.com

NAAR DE OORSPRONG VAN DE MENS

N° 9
48 km
383 m

Makkelijk

Deze tocht voert u naar het dorpje Bessas en leidt u door Barjac en het Aven d'Orgnac. De rit kent geen moeilijke gedeelten.

1. VALLON PONT D'ARC

Toeristisch centrum van de Lage Ardèche, aan de ingang van het cañon, waarvan sommige pieken wel 300 m hoog zijn. In het stadhuis, een oud kasteel uit de XVIIe eeuw, zijn zeven wandtapijten uit Aubusson te bezichtigen. Tentoonstelling grot Chauvet. In de buurt : de beroemde Pont d'Arc, een natuurlijke boog, en de Gorges (bergengten) van de Ardèche.

2. SALAVAS

Oud dorp

4. VAGNAS

Kerk

7. BARJAC

Stadje daterend uit de renaissance (torens, stadspoorten) en het kasteel.

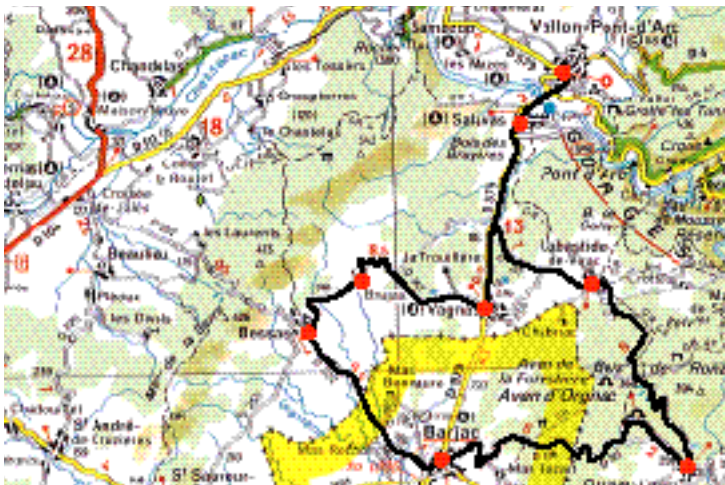
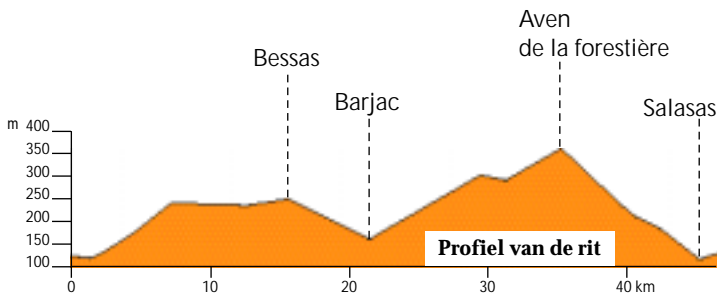
9. ORGNAC L'AVEN

Eén van de mooiste grotten van Frankrijk, gelegen midden in een plaats die rijk is aan dolmens en prehistorische afzettingen. In de buurt : aven (grot) van La Forestière, streekmuseum van de prehistorie.

11. LA BASTIDE DE VIRAC

Fraai architecturaal geheel bestaande uit het dorp en het kasteel van de Roure met afgetopte torens uit de XVe eeuw.

14. SALAVAS



IGN 59 - plis 6-7 - Michelin 80 - plis 8-9

ROUTE

N°	Omschrijving	km	Gemiddelde hoogteverschil	Hoogte vertretpunt	Hoogte aankomst	Totaal aantal km	Totale hoogteverschil
0	VALLON PONT D'ARC	0		110		0	0
1	CROIS. D 579 / D 290	1	0,0 %	110	105	1	0
2	D 579 SALAVAS	1	0,0 %	105	100	2	0
3	CROIS. D 579 / D 217	3	2,4 %	100	171	5	71
4	D 579 VAGNAS	2,5	2,4 %	171	231	8	131
5	D 255 BRUJAS	5,5	0,0 %	231	228	13	131
6	D 255 BESSAS	3	0,4 %	228	240	16	143
7	D 202 BARJAC	6	0,0 %	240	145	22	143
8	D 176 AVEN D'ORGNAC	8	1,9 %	145	300	30	298
9	D 317 ORGNAC L'AVEN	2	0,0 %	300	288	32	298
10	D 217 AVEN DE LA FORESTIÈRE	4	1,9 %	288	363	36	373
11	D 217 LABASTIDE DE VIRAC	4	0,0 %	363	240	40	373
12	CROIS. D 217 / D 355	1,5	0,0 %	240	201	42	373
13	CROIS. D 217 / D 579	1,5	0,0 %	201	171	43	373
14	D 579 SALAVAS	3	0,0 %	171	100	46	373
15	D 579 VALLON PONT D'ARC	2	0,5 %	100	110	48	383

Voor meer informatie over overnachtingsmogelijkheden of recreatie in deze streek :

Office de tourisme de VALLON PONT D'ARC :

Tél. + 33 (0)4 75 88 04 01 - Fax + 33 (0)4 75 37 19 19 - E-mail : ot.vallon.ardeche@en-france.com

7 DAAGSE - FIETSRONDREIS ARDÈCHE SUD

N° 10
155 km

Deze fietstocht gaat door het zuidelijke gedeelte van de Ardèche. Met de schitterende natuur, leuke dorpjes en vele bezienswaardigheden, is dit één van de mooiste streken van Frankrijk. Deze fietstocht biedt voor elk wat wils. Dagelijks (behalve op dag 51) zijn er twee mogelijke routes die u naar de volgende bestemming leiden.

1^e dag: Utrecht - Vals les Bains.

Aankomst in Vals les Bains. U verblijft in een

3*-hotel. 's Avonds geniet u van een gastonomisch diner.

2^e dag: Vals les Bains - Vogüé (ca. 30km)

U veitrekt uit Vals les Bains, fraai gelegen in het dal van de Volane. Vandaag een mooie tocht door een licht glooiend gebied. U komt door schilderachtige plaatsjes als Lussas en Lavilledieu en eindigt de tocht in Vogüé, één van de mooiste plaatsjes in Frankrijk. Diner en overnachting in Vogüé.

3^e dag: Vogüé - Ruoms (ca. 30km.)

Via het (pittoreske dorje Balazuc, aan de rivier Ardèche gelegen rijdt u via Chanson naar Ruoms. Diner en overnachting in Ruoms.

4^e dag: Ruoms - Vallon pont d'Arc (ca. 35km.)

U komt langs de Pont d'Arc, een door de rivier de Ardèche uitgesleten rotswand, die nu als een natuurlijke brug over de Ardèche hang. Vanaf de rand van de canyon heeft u een prachtig uitzicht over de rivier. Diner en overnachting in Vallon Pont d'Arc.

5^e dag: Vallon Pont d'Arc - Villeneuve de Betg (ca.30km.)

Vanuit Vallon Pont d'Arc gaat de route naar Villeneuve de Berg. Diner en overnachting in Villeneuve de Berg.

6^e dag: Villeneuve de Berg - Vals les Bains (ca. 30km.) Deze laatste dag brengt u weer terug naar uw startpunt, het gezellige kuuroord Vals-les-Bains. Diner en overnachting in Vals-les-Bains.

7^e dag: Vals-les-Bains - Nededand

Eindo van de rondreis, vertrek na het ontbijt.

Desgewenst kunt u uw vakantie verlengen in een accommodatie dan de kust of in het binnenland.

Voor overnachting op de heen en/ofterugreis zie de introductiepagina's voor in deze gids.

Inbegrepen

- 6 overnachtingen in kamers met bad of douche en toilet op basis van halfpension in 2 of 3 sterenhotels (excl. drankjes bil de diners).
- Informatiebijeenkomst op de eerste dag.
- Gebruik van gedetailleerde kaarten tijdens de tochten.
- Praktish taalgidsje.
- Bagagetransport.
- Activiteiten-kortingenboekje.

Niet inbegrepen

- Persoonlijke uitgaven
- Parkeergelden
- Tol voor de snewegen
- Entréegelden voor de bezienswaardigheden

Zelf meenemen : Fiets (of ter plaatse huren)

NB : Hotel-en routewijzigingen voorbehouden

Deze rondreis kunt u terugvinden op pagina 50 van de brochure Autovakanties zomer 2000 en is te boeken bij Holland International reisbureaus.
Prÿs : f 1275, = per persoon, op basis van 2-persoonskamer op basis van HP.

PRAKTISCHE TIPS

• VERLICHTING

- 1 wit voorlicht
- 1 rood achterlicht met reflector

• FIETSBEL

- 1 bel die van ten minste vijftig meter afstand te horen is.

• KINDERZITJE

Als u een kind beneden de vijf jaar vervoert, dient uw fiets voorzien te zijn van een zitje met voetsteunen en riemen.

• BEVESTIG

- een plaatje met uw naam en adres op het frame
- reflectoren op de spaken en de pedalen
- 1 goed slot

• ONDERHOUD EN CONTROLEER

regelmatig uw gehele uitrusting : haal de remmen aan, span de ketting, pomp de banden op...

• NEEM ENKELE

VEILIGHEIDSREGELS IN ACHT

- Ook fietsers dienen zich te houden aan de verkeersregels.
- Geef duidelijk aan wanneer u van richting verandert.
- Let goed op geparkeerde auto's, het kan zijn dat de bestuurders de portieren openen.
- Begeleidt uw kinderen, ga hen voor bij het oversteken van een kruising.

Soort fiets

De keuze van het soort fiets dient gemaakt te worden op grond van het doel waar u de fiets voor wilt gebruiken en uw lengte.

Wij raden u aan niet met een te grote versnelling te rijden, u raakt daardoor onnodig vermoeid want de Ardeche is behoorlijk heuvelachtig.

De houding op de fiets

Een juiste houding is bepalend voor fietsplezier en -snelheid: zelfs de allerlichtste fiets met een frame voor uw lengte geeft geen optimaal rendement als deze niet is aangepast aan uw lichaamsbouw.

Om de juiste houding te vinden dient u de hoogte van het zadel en de afstand van het zadel ten opzichte van het stuur in te stellen en de hoogte en lengte van de stuurpen. En verder zijn de breedte van de stuurbocht en de positie van de voeten op het pedaal van belang.

Uitrusting

De uitrusting voor fietstochten dient licht en volledig te zijn. Omdat de fietser helemaal op zichzelf aangewezen is, dient hij routekaarten, een reparatieset, reservemateriaal, een verbanddoos en lichte regenkleding mee te nemen.

Let op : denk eraan ook wat proviand en vooral een bidon water mee te nemen.

Fietsen in de Ardèche

Om kennis te maken met de geweldige natuurlijke en culturele rijkdom van de Ardèche en u in staat te stellen nieuwe dingen te ontdekken, stelt het Comité départemental de cyclotourisme meer dan honderd ROUTE-MAPPEN ter beschikking. Per map een ander vertrekpunt, en ongeveer twintig routebeschrijvingen per map.

Ze zijn te koop bij de VVV's en alle overnachtingsadressen voor toerfietsers.

Inlichtingen :

Comité de Cyclotourisme de l'ardèche - Tél : + 33 (0)4 75 66 00 95 - Fax + 33 (0)4 75 65 77 32

Voor informatie over fietsevenementen :

Website : <http://perso.wanadoo.fr/cyclotourisme.ardeche@wanadoo.fr>

E-mail : cyclotourisme.ardeche@wanadoo.fr



